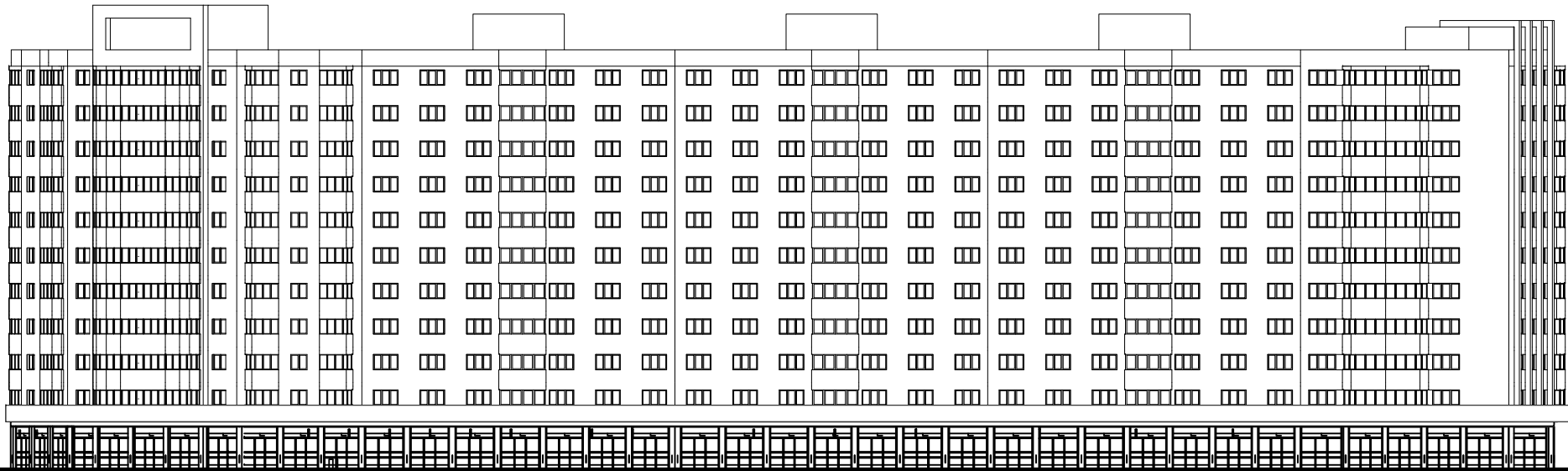
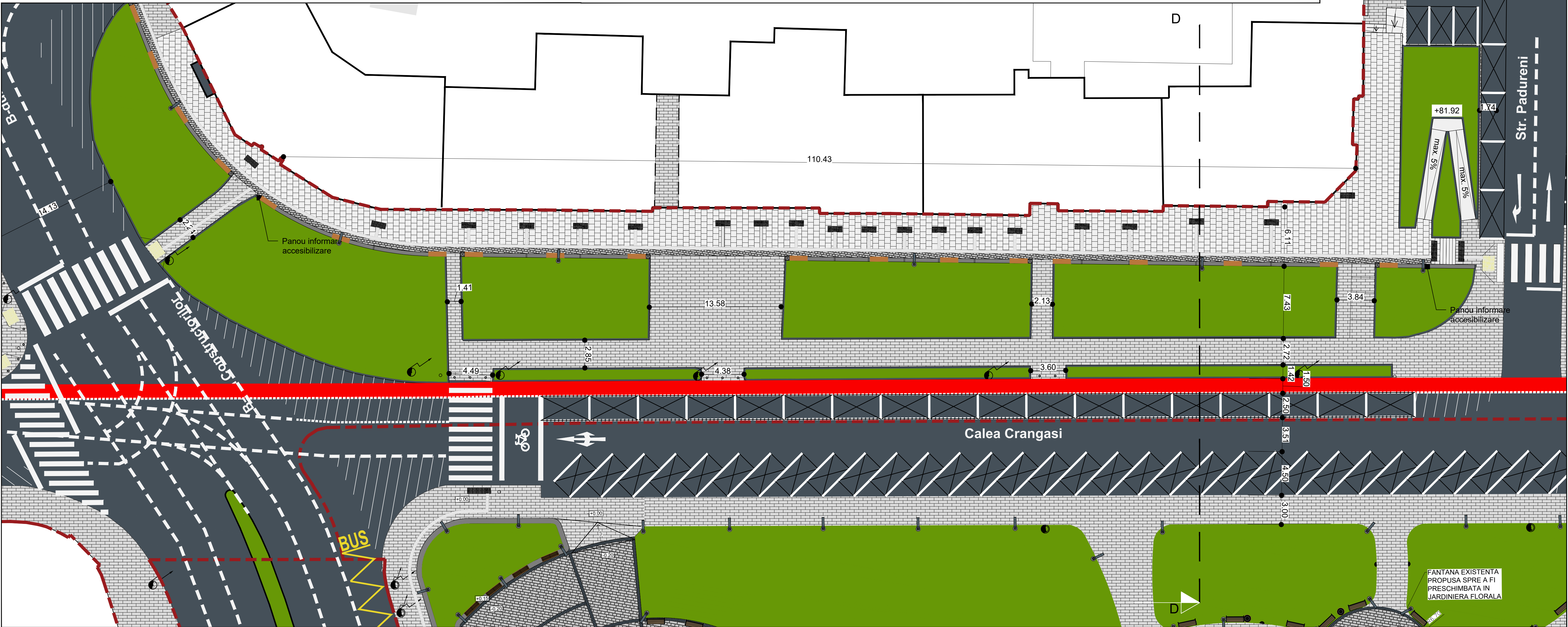



PLAN DE REPERAJ  
1:5000



ELEVATIE TRONSON D  
1:500



PLAN DE SITUATIE  
1:200



| LEGENDA |                             |  |                                    |  |                                       |  |                                      |   |  |
|---------|-----------------------------|--|------------------------------------|--|---------------------------------------|--|--------------------------------------|---|--|
|         | LIMITA ZONEI DE INTERVENTIE |  | CISMEA APA POTABILA                |  | PAVAJ TIP4 AVERTIZARE TACTILO         |  | SPATIU VERDE                         | <div>CATEGORIA DE IMPORTANTA<br/>D - REDUSA (Cf. H.G. 766-1997)</div> |  |
|         | CONSTRUCTII EXISTENTE       |  | STALP DE ILUMINAT PIETONAL- PROPUS |  | PAVAJ TIPS AVERTIZARE TACTILO VIZUALE |  | MULCI                                |   |  |
|         | BANCA CONTINUA MONOLIT      |  | STALP DE ELECTRICITATE- EXISTENT   |  | TROTUAR EXISTENT                      |  | CHIOSC ZIARE / FLORARIE / BILETE STB |   |  |
|         | BANCA- SEZUT / SEZUT+SPATAR |  | PAVAJ TIP 1                        |  | DECK                                  |  | STATIE STB                           |   |  |
|         | COS DE GUNOI- SINGULAR      |  | PAVAJ TIP 2                        |  | CAROSABIL                             |  | PANOU INFORMARE ACCESIBILIZARE       |   |  |
|         | BOLARD                      |  | PAVAJ TIP 3                        |  | PISTA PENTRU BICICLETE                |  |                                      | <div>CLASA DE IMPORTANTA<br/>IV - REDUSA (Cf. P100/1-2013)</div>      |  |

|  |                    |           |  |   |  |   |  |
|--|--------------------|-----------|--|---|--|---|--|
| <b>Centrul de Inovare si Proiectare Urbana Sector 6</b><br>Bucuresti, Strada Sergent Constantin Ghercu 14, sector 6, Romania<br>J40/7203/2023, CUI RO47995505<br>Site: Proiectare6.ro; email: contact@proiectare6.ro |                    |           |  | Beneficiar:<br>Administralia Domeniului Public si Dezvoltare Urbana Sector 6<br>Adresa:<br>Calea Crangasi, Sectorul 6, Mun. Bucuresti |  | Nr. Proiect:<br><b>P031</b>   |  |
| Proiect: Studiul de fezabilitate   |                    |           |  | Scara:<br>1:200   |  | Titlul proiectului:<br>AMENAJARE CIRCULATII PIETONALE, SPATII VERDE, PISTE DE BICICLETE SI PARCARE ADJACENTE CALEI CRANGASI |  |
| Specificatie   | Nume               | Semnatura |  | Data:   |  | Faza:   |  |
| Self proiect   | Arh. Adrian MUSAT  |           |  | 09.2024   |  | SF  |  |
| Proiectat  | Arh. Adrian MUSAT  |           |  |   |  | Desen nr.   |  |
| Desenat  | Arh. Adrian MUSAT  |           |  |   |  | A104  |  |
| Verificat  | Arh. George NITOIU |           |  |   |  | Format: A1  |  |